


СОГЛАСОВАНО  
Руководитель Отдела  
Образования Администрации  
Шатровского района  
В. А. Сивяков



УТВЕРЖДАЮ  
Заведующая МКДОУ  
Н. П. Долгих



СОГЛАСОВАНО  
Старший госинспектор  
ГИБДД Шатровского района  
капитан полиции  
В. В. Александров

## ПАСПОРТ ДОРОЖНОЙ БЕЗОПАСНОСТИ

Муниципального казённого  
дошкольного образовательного учреждения  
«Мостовский детский сад»

## 1. Общие сведения

Наименование ДОУ: муниципальное казённое дошкольное образовательное учреждение «Мостовский детский сад» (далее – ДОУ).

Тип ДОУ: образовательное дошкольное учреждение.

Юридический адрес ДОУ: 641985, Курганская область, Шатровский район, село Мостовское, ул.Школьная, дом 25

Фактический адрес ДОУ: 641985, Курганская область, Шатровский район, село Мостовское, ул.Школьная, дом 25

Руководитель ДОУ:  
заведующая Долгих Наталия Павловна 8 (35 257) 9-74-05

Ответственный от муниципального органа образования: ведущий специалист РОО Рассохина Наталья Фёдоровна 8(35 257) 9-17-42.

Ответственный от Госавтоинспекции Александров Владислав Владимирович, старший госинспектор ГИБДД Шатровского района 8 (35 257) 9-29-00.

Глава Мостовского сельсовета Долгих Василий Михайлович, с. Мостовское, ул. Центральная, 24; 8(35 257) 9-73-33.

Количество воспитанников: 30 человек.

Наличие уголка по БДД имеется в коридоре на 2 этаже детского сада.

Наличие класса по БДД не имеется.

Наличие автогородка (площадки) по БДД: не имеется.

Наличие автобуса в ДОУ: не имеется.

Режим работы ДОУ: рабочие дни – с 7.30 до 16.30; нерабочие дни – суббота, воскресенье, праздники.

Телефоны оперативных служб:

МЧС -112

Полиция (дежурная часть) 9-11-07

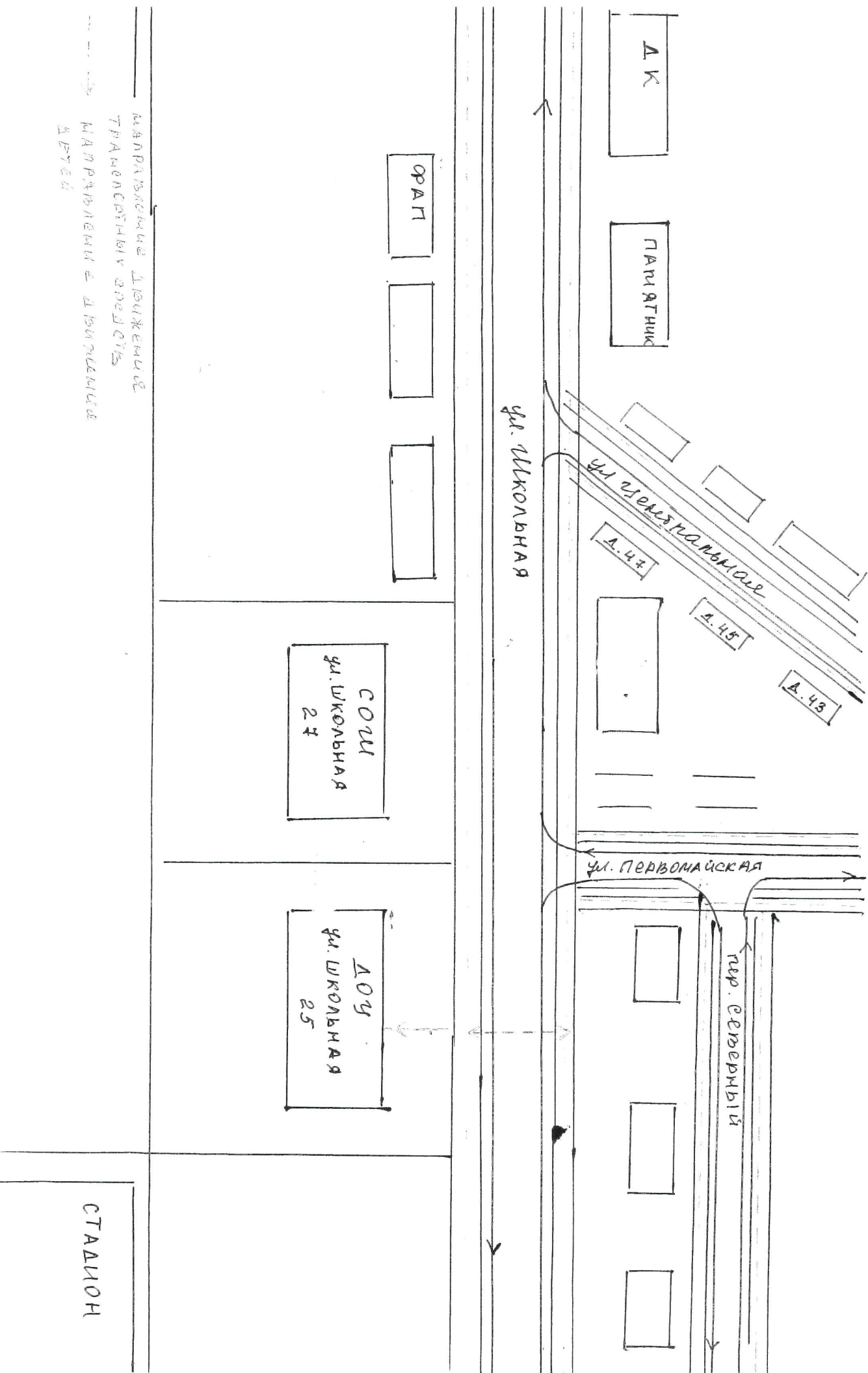
Скорая помощь -9-03, 9-10-40

## Содержание

### I. План-схемы ОУ.

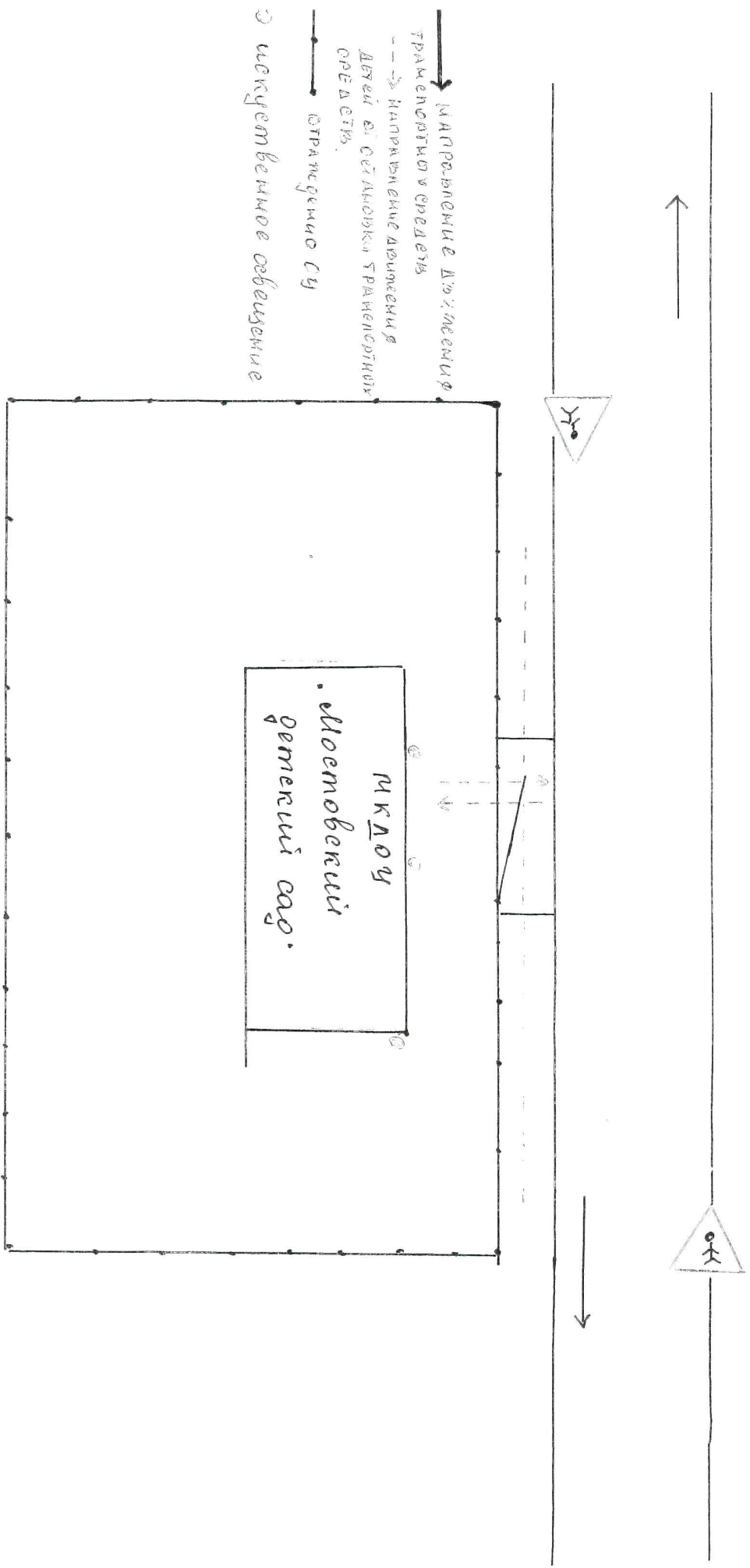
- 1) район расположения ДОУ, пути движения транспортных средств и детей (учеников, обучающихся);
- 2) организация дорожного движения в непосредственной близости от образовательного учреждения с размещением соответствующих технических средств, маршруты движения детей и расположение парковочных мест;
- 3) маршруты движения организованных групп детей от ОУ к стадиону, школе, памятнику, дому культуры;
- 4) пути движения транспортных средств к местам разгрузки/погрузки и рекомендуемых безопасных путей передвижения детей по территории образовательного учреждения.
- 5) Безопасное расположение остановки автобуса у ОУ.

ПЛАН - СХЕМА РАЙОНА РАСПОЛОЖЕНИЯ ДОУ,  
ПУТИ ДВИЖЕНИЯ ТРАНСПОРТНЫХ СРЕДСТВ  
И ДЕТЕЙ (ВОСПИТАННИКОВ)



МАПРЯЗКА ДВИЖЕНИЯ  
ТРАНСПОРТНЫХ СРЕДСТВ  
МАПРЯЗКА ДВИЖЕНИЯ  
ДЕТЕЙ

Схема организации дорожного движения в непосредственной близости от образовательного учреждения с размещением соответствующих технических средств, маршруты движения детей и расположение парковочных мест



МАРШРУТЫ ДВИЖЕНИЯ ОРГАНИЗОВАННЫХ ГРУПП ДЕТЕЙ ОТ ДООУ К СТАДИОНУ,

ШКОЛЕ, ПАМЯТНИКУ, ДОМУ КУЛЬТУРЫ

ДК

ПАМЯТНИК

ул. Центральная

ул. Первомайская

ул. Школьная

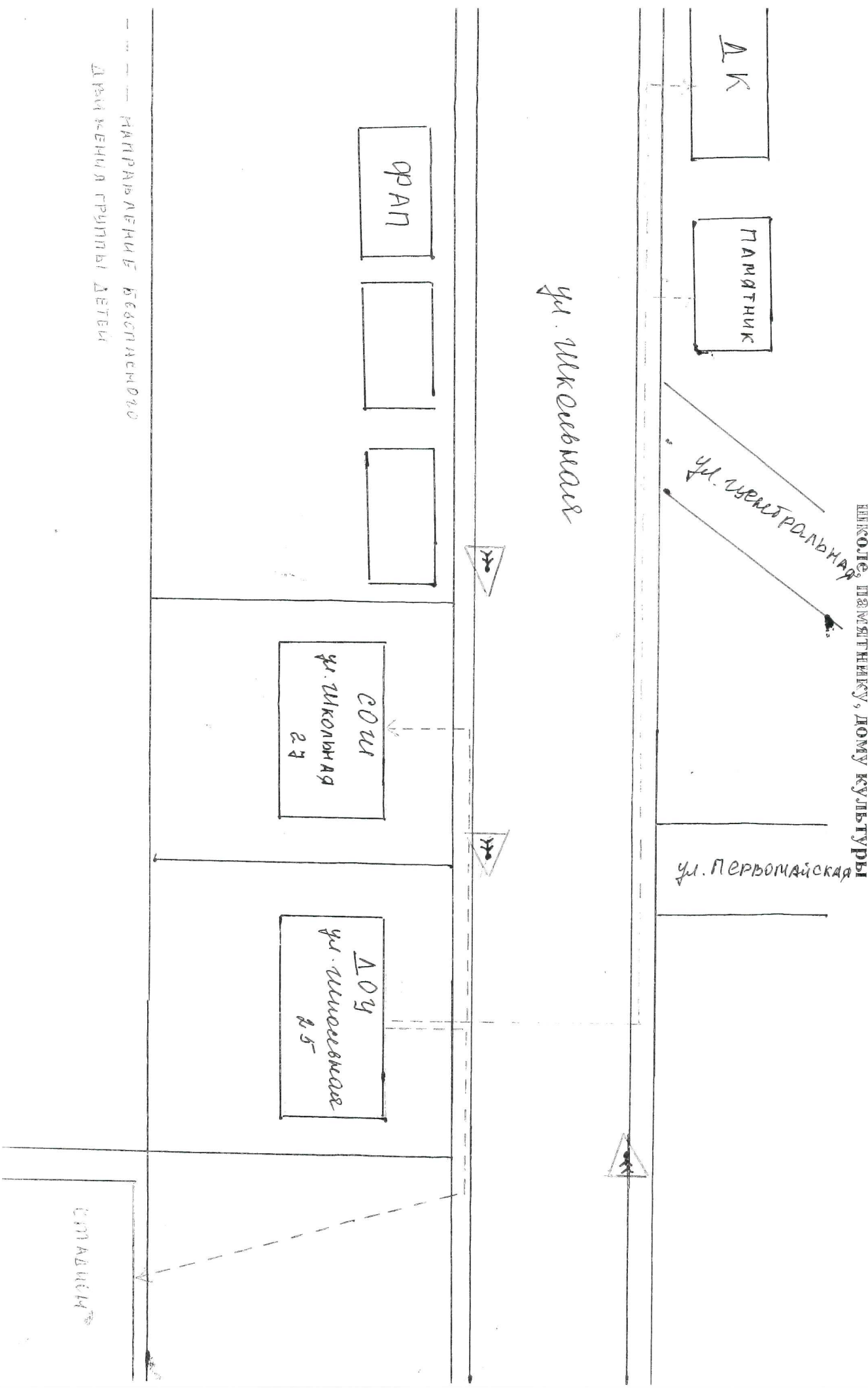
ОРАП

СОУ  
ул. Школьная  
23

ДОУ  
ул. Школьная  
25

СТАДИОН

НАПРАВЛЕНИЕ БЕЗОПАСНОСТИ  
ДВИЖЕНИЯ ГРУППЫ ДЕТЕЙ



Пути движения транспортных средств к местам разгрузки/погрузки и  
рекомендуемые пути передвижения детей по территории образовательного учреждения

